РАСЧЁТ ПОСЛЕДСТВИЙ (МОДЕЛЬ) ВОЗМОЖНОГО ПОДТОПЛЕНИЯ ПРИУСАДЕБНЫХ УЧАСТКОВ В СЛОБОДЕ ШИРОКОВСКАЯ ГО КИРОВА КИРОВСКОЙ ОБЛАСТИ (НА 24.04.2026)

Прогноз метеопараметров

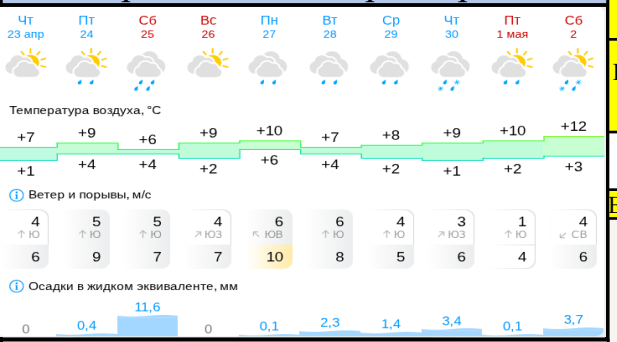

Карта высот

Характеристика населенных пунктов в зоне возможного подтопления				Уровень подтопления, см.	Домов/приусадебных участков в зоне подтопления, шт.	Население в зоне ЧС, чел.	Протяжённость затопленных дорог, м	Количество мостов в зоне затопления, шт.	Количество ПОО в зоне подтопления, шт.	Количество СЗО в зоне подтопления, шт.
Название населенных пунктов	Количество домов	Население, чел.	Детей, чел.							
г. Киров (сл.Широковская)	17838	548160	113000	445	0/3	0	0	0	0	0
Всего	17838	548160	113000	445	0/3	0	0	0	0	0

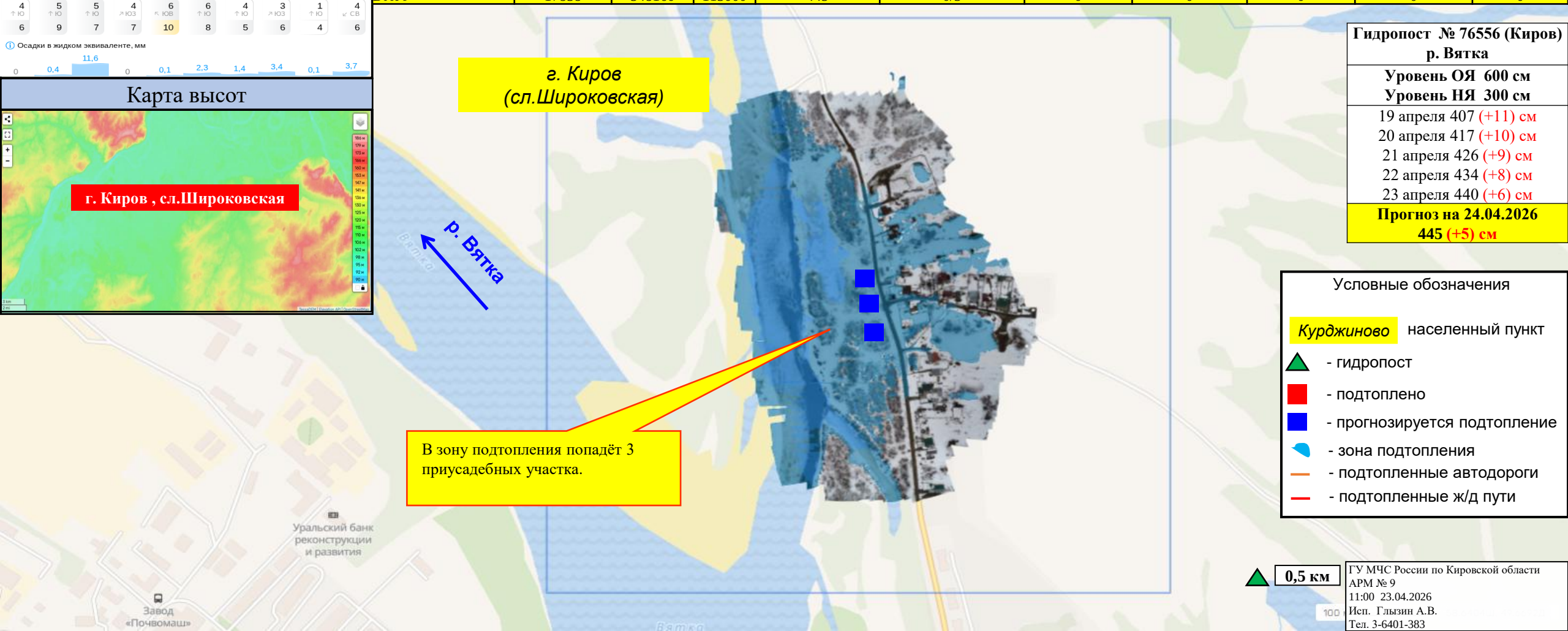

В зону подтопления попадёт 3 приусадебных участка.

Гидропост № 76556 (Киров) р. Вятка

Уровень ОЯ 600 см
Уровень НЯ 300 см

19 апреля 407 (+11) см
20 апреля 417 (+10) см
21 апреля 426 (+9) см
22 апреля 434 (+8) см
23 апреля 440 (+6) см

Прогноз на 24.04.2026
445 (+5) см

Условные обозначения

Курджиново населенный пункт
- гидропост
- подтоплено
- прогнозируется подтопление
- зона подтопления
- подтопленные автодороги
- подтопленные ж/д пути

0,5 км

ГУ МЧС России по Кировской области
АРМ № 9
11:00 23.04.2026
Исп. Глызин А.В.
Тел. 3-6401-383

РАСЧЁТ ПОСЛЕДСТВИЙ (МОДЕЛЬ) ВОЗМОЖНОГО ПОДТОПЛЕНИЯ ПРИУСАДЕБНЫХ УЧАСТКОВ И УЧАСТКА АВТОДОРОГИ В СЛОБОДЕ ДЫМКОВО ГО КИРОВА КИРОВСКОЙ ОБЛАСТИ (НА 24.04.2026)

Прогноз метеопараметров

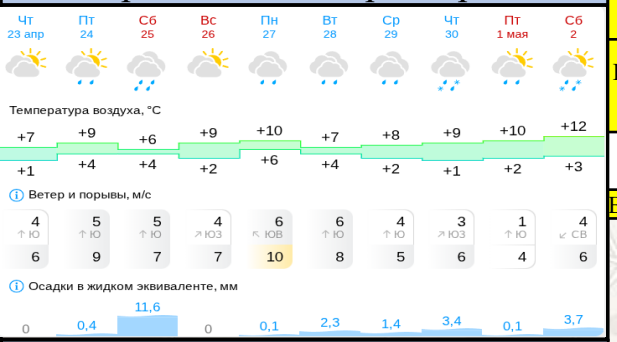

Карта высот

Характеристика населенных пунктов в зоне возможного подтопления				Уровень подтопления, см.	Домов/приусадебных участков в зоне подтопления, шт.	Население в зоне ЧС, чел.	Протяжённость затопленных дорог, м	Количество мостов в зоне затопления, шт.	Количество ПОО в зоне подтопления, шт.	Количество СЗО в зоне подтопления, шт.
Название населенных пунктов	Количество домов	Население, чел.	Детей, чел.							
г. Киров (сл.Дымково)	17838	548160	113000	445	0/3	0	0	0	0	0
Всего	17838	548160	113000	445	0/3	0	0	0	0	0

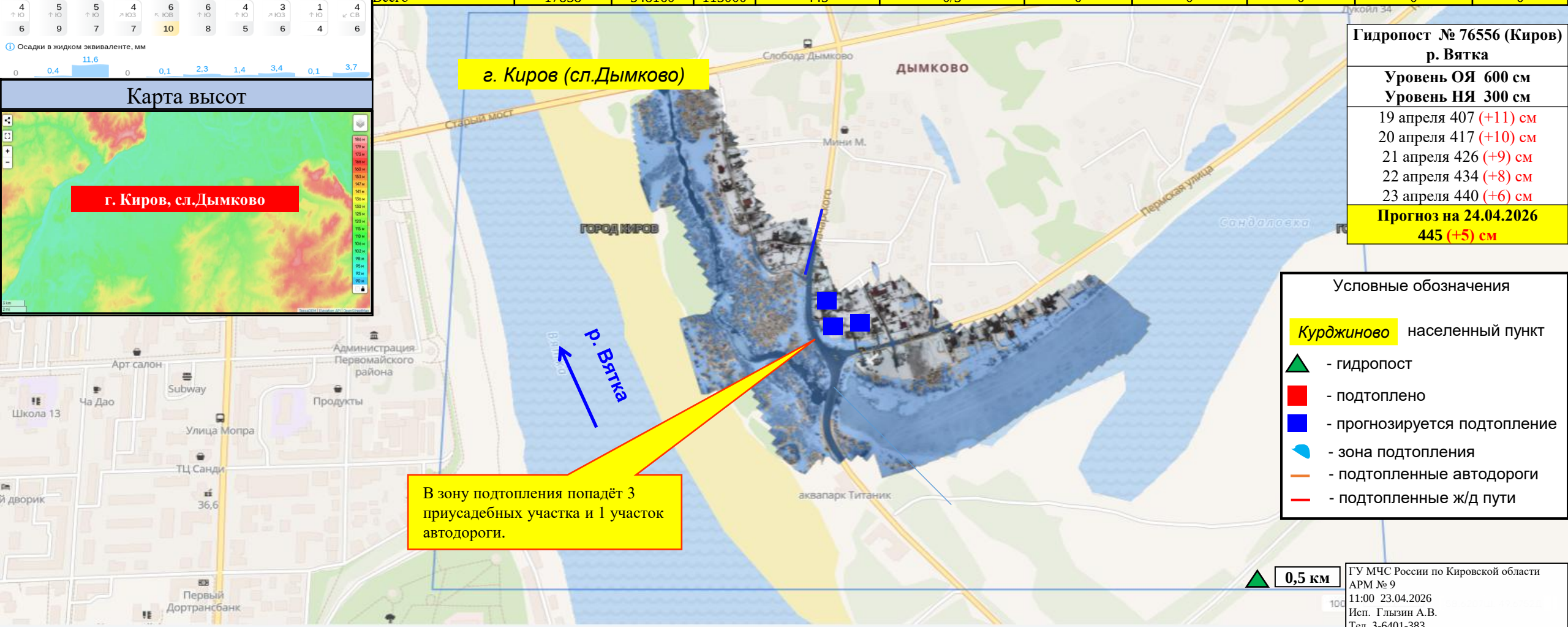

Гидропост № 76556 (Киров) р. Вятка
Уровень ОЯ 600 см **Уровень НЯ 300 см**
19 апреля 407 (+11) см 20 апреля 417 (+10) см 21 апреля 426 (+9) см 22 апреля 434 (+8) см 23 апреля 440 (+6) см
Прогноз на 24.04.2026 **445 (+5) см**

Условные обозначения

- *Курджиново* — населенный пункт
- гидропост
- подтоплено
- прогнозируется подтопление
- зона подтопления
- подтопленные автодороги
- подтопленные ж/д пути

ГУ МЧС России по Кировской области
АРМ № 9
11:00 23.04.2026
Исп. Глызин А.В.
Тел. 3-6401-383

РАСЧЁТ ПОСЛЕДСТВИЙ (МОДЕЛЬ) ВОЗМОЖНОГО ПОДТОПЛЕНИЯ ПРИУСАДЕБНЫХ УЧАСТКОВ ПО УЛ.КРАСНОЙ ЗВЕЗДЫ ГО КИРОВА КИРОВСКОЙ ОБЛАСТИ (НА 24.04.2026)

Прогноз метеопараметров

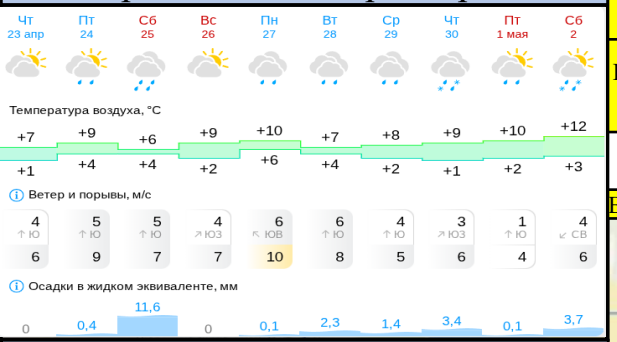

Карта высот

Характеристика населенных пунктов в зоне возможного подтопления				Уровень подтопления, см.	Домов/приусадебных участков в зоне подтопления, шт.	Население в зоне ЧС, чел.	Протяжённость затопленных дорог, м	Количество мостов в зоне затопления, шт.	Количество ПОО в зоне подтопления, шт.	Количество СЗО в зоне подтопления, шт.
Название населенных пунктов	Количество домов	Население, чел.	Детей, чел.							
г. Киров (ул.Красной Звезды)	17838	548160	113000	445	0/2	0	0	0	0	0
Всего	17838	548160	113000	445	0/2	0	0	0	0	0

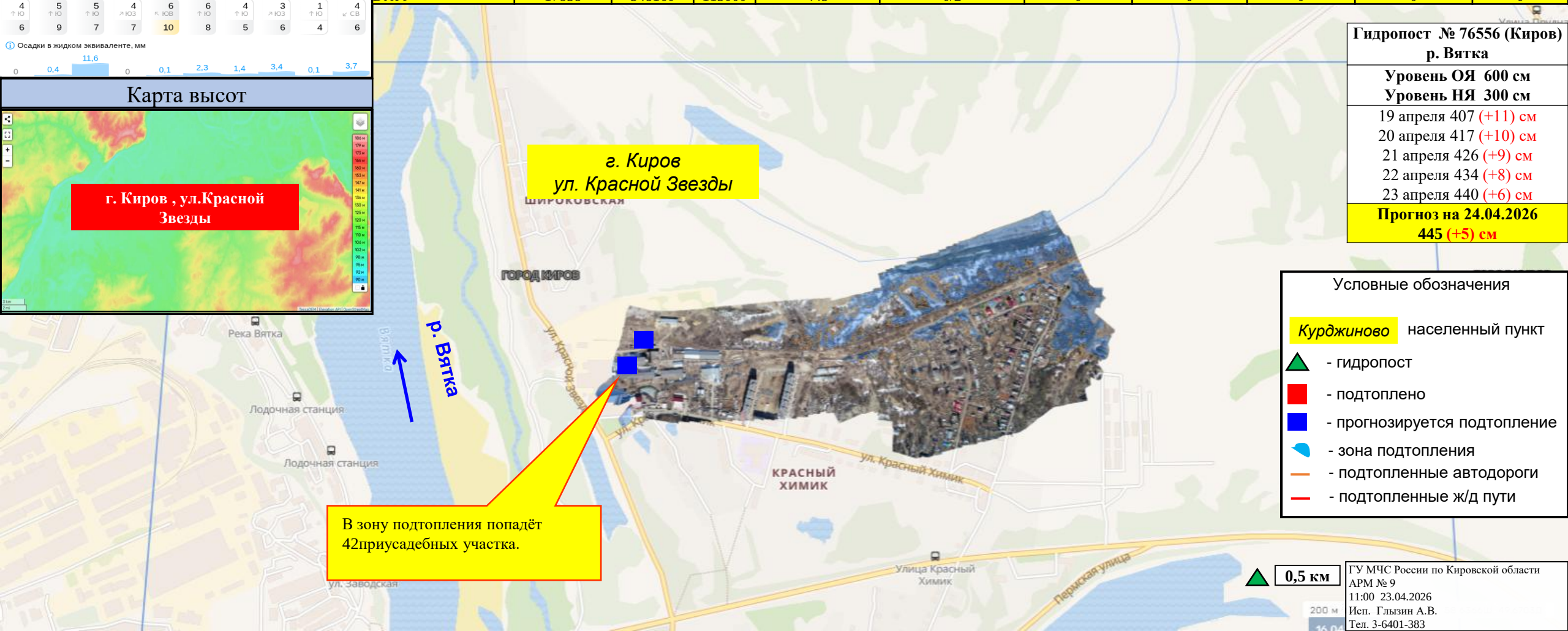

В зону подтопления попадёт 42приусадебных участка.

Гидропост № 76556 (Киров) р. Вятка
Уровень ОЯ 600 см **Уровень НЯ 300 см**
19 апреля 407 (+11) см 20 апреля 417 (+10) см 21 апреля 426 (+9) см 22 апреля 434 (+8) см 23 апреля 440 (+6) см
Прогноз на 24.04.2026 **445 (+5) см**

Условные обозначения

- *Курджиново* — населенный пункт
- гидропост
- подтоплено
- прогнозируется подтопление
- зона подтопления
- подтопленные автодороги
- подтопленные ж/д пути

ГУ МЧС России по Кировской области
АРМ № 9
11:00 23.04.2026
Исп. Глызин А.В.
Тел. 3-6401-383

РАСЧЁТ ПОСЛЕДСТВИЙ (МОДЕЛЬ) ВОЗМОЖНОГО ПОДТОПЛЕНИЯ ПРИУСАДЕБНЫХ УЧАСТКОВ ПО УЛ. КЛЮЧЕВАЯ ГО КИРОВА КИРОВСКОЙ ОБЛАСТИ (НА 24.04.2026)

Прогноз метеопараметров

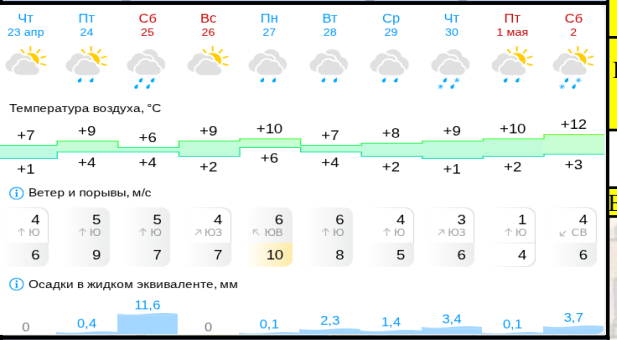

Карта высот

Характеристика населенных пунктов в зоне возможного подтопления				Уровень подтопления, см.	Домов/приусадебных участков в зоне подтопления, шт.	Население в зоне ЧС, чел.	Протяжённость затопленных дорог, м	Количество мостов в зоне затопления, шт.	Количество ПОО в зоне подтопления, шт.	Количество СЗО в зоне подтопления, шт.
Название населенных пунктов	Количество домов	Население, чел.	Детей, чел.							
г. Киров (ул.Ключевая)	17838	548160	113000	445	0/3	0	0	0	0	0
Всего	17838	548160	113000	445	0/3	0	0	0	0	0

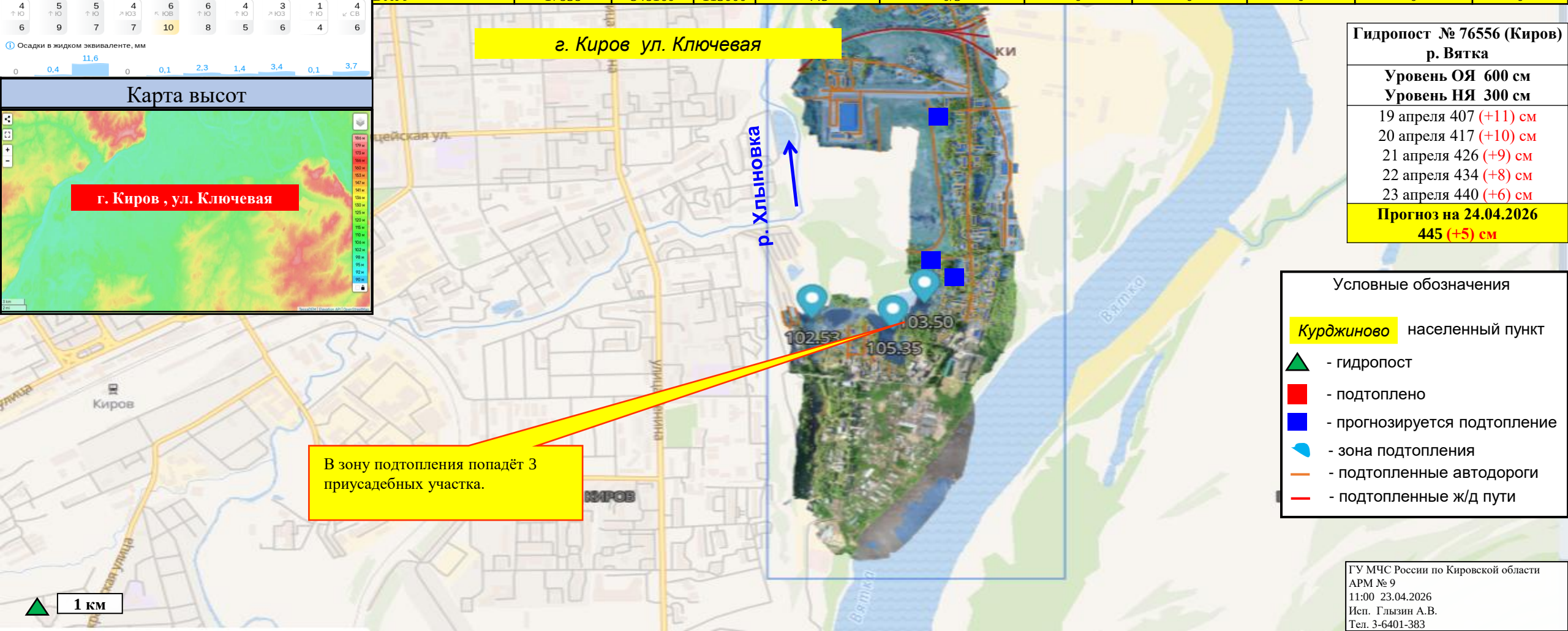

Гидропост № 76556 (Киров) р. Вятка

Уровень ОЯ 600 см
Уровень НЯ 300 см

19 апреля 407 (+11) см
20 апреля 417 (+10) см
21 апреля 426 (+9) см
22 апреля 434 (+8) см
23 апреля 440 (+6) см

Прогноз на 24.04.2026
445 (+5) см

В зону подтопления попадёт 3 приусадебных участка.

Условные обозначения

Курджиново населенный пункт
- гидропост
- подтоплено
- прогнозируется подтопление
- зона подтопления
- подтопленные автодороги
- подтопленные ж/д пути

1 км

ГУ МЧС России по Кировской области
АРМ № 9
11:00 23.04.2026
Исп. Глызин А.В.
Тел. 3-6401-383

РАСЧЁТ ПОСЛЕДСТВИЙ (МОДЕЛЬ) ВОЗМОЖНОГО ПОДТОПЛЕНИЯ ПРИУСАДЕБНЫХ УЧАСТКОВ В Г. СОВЕТСКЕ СОВЕТСКОГО МР КИРОВСКОЙ ОБЛАСТИ (НА 24.04.2026)

Прогноз метеопараметров

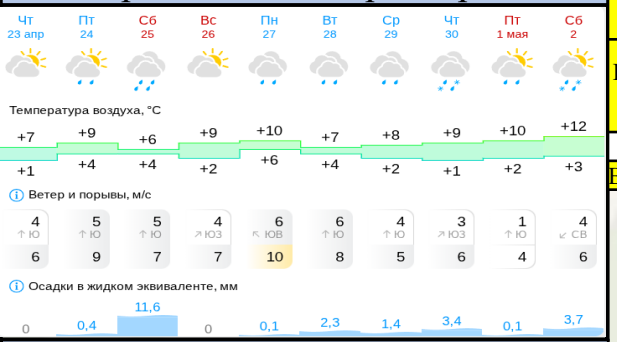

Карта высот

Характеристика населенных пунктов в зоне возможного подтопления				Уровень подтопления, см.	Домов/приусадебных участков в зоне подтопления, шт.	Население в зоне ЧС, чел.	Протяжённость затопленных дорог, м	Количество мостов в зоне затопления, шт.	Количество ПОО в зоне подтопления, шт.	Количество СЗО в зоне подтопления, шт.
Название населенных пунктов	Количество домов	Население, чел.	Детей, чел.							
г. Советск	3453	14869	3862	639	0/2	0	0	0	0	0
Всего	3453	14869	3862	639	0/2	0	0	0	0	0

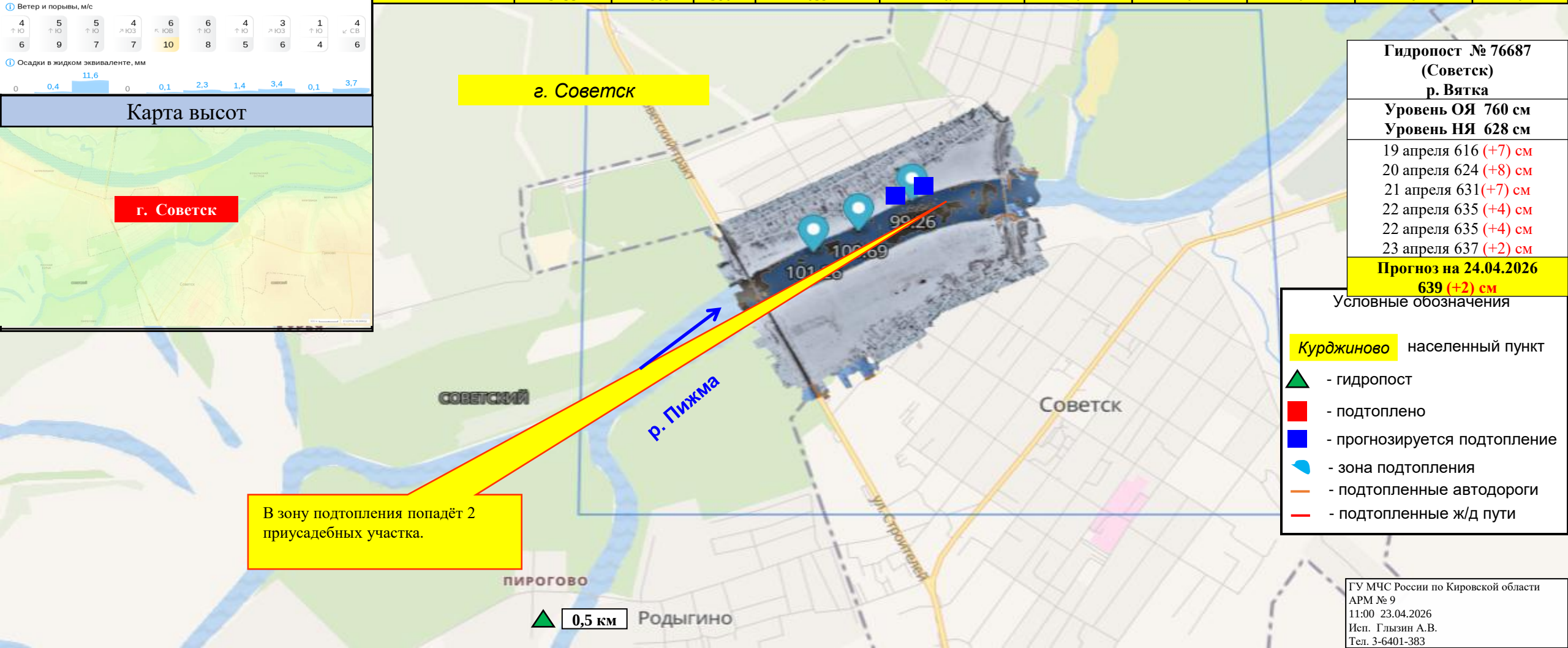

Гидропост № 76687 (Советск) р. Вятка

Уровень ОЯ 760 см
Уровень НЯ 628 см

19 апреля 616 (+7) см
20 апреля 624 (+8) см
21 апреля 631(+7) см
22 апреля 635 (+4) см
22 апреля 635 (+4) см
23 апреля 637 (+2) см

Прогноз на 24.04.2026
639 (+2) см

Условные обозначения

Курджиново населенный пункт
- гидропост
- подтоплено
- прогнозируется подтопление
- зона подтопления
- подтопленные автодороги
- подтопленные ж/д пути

В зону подтопления попадёт 2 приусадебных участка.

ГУ МЧС России по Кировской области
АРМ № 9
11:00 23.04.2026
Исп. Глызин А.В.
Тел. 3-6401-383

РАСЧЁТ ПОСЛЕДСТВИЙ (МОДЕЛЬ) ВОЗМОЖНОГО ПОДТОПЛЕНИЯ ПРИУСАДЕБНЫХ УЧАСТКОВ В Г. МАЛМЫЖ МАЛМЫЖСКОГО МР КИРОВСКОЙ ОБЛАСТИ (НА 24.04.2026)

Прогноз метеопараметров

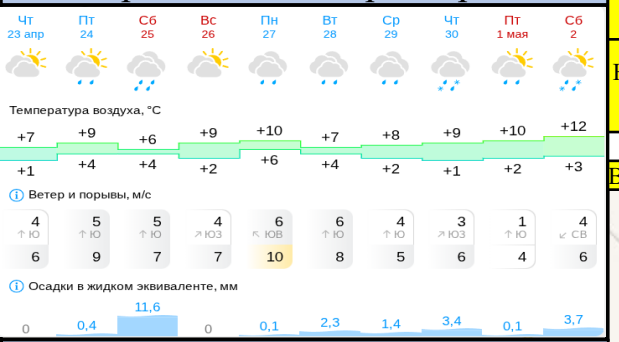

Карта высот

Характеристика населенных пунктов в зоне возможного подтопления				Уровень подтопления, см.	Домов/приусадебных участков в зоне подтопления, шт.	Население в зоне ЧС, чел.	Протяжённость затопленных дорог, м	Количество мостов в зоне затопления, шт.	Количество ПОО в зоне подтопления, шт.	Количество СЗО в зоне подтопления, шт.
Название населенных пунктов	Количество домов	Население, чел.	Детей, чел.							
Малмыж	2068	7591	1730	756	0/2	0	0	0	0	0
Всего	2068	7591	1730	756	0/2	0	0	0	0	0

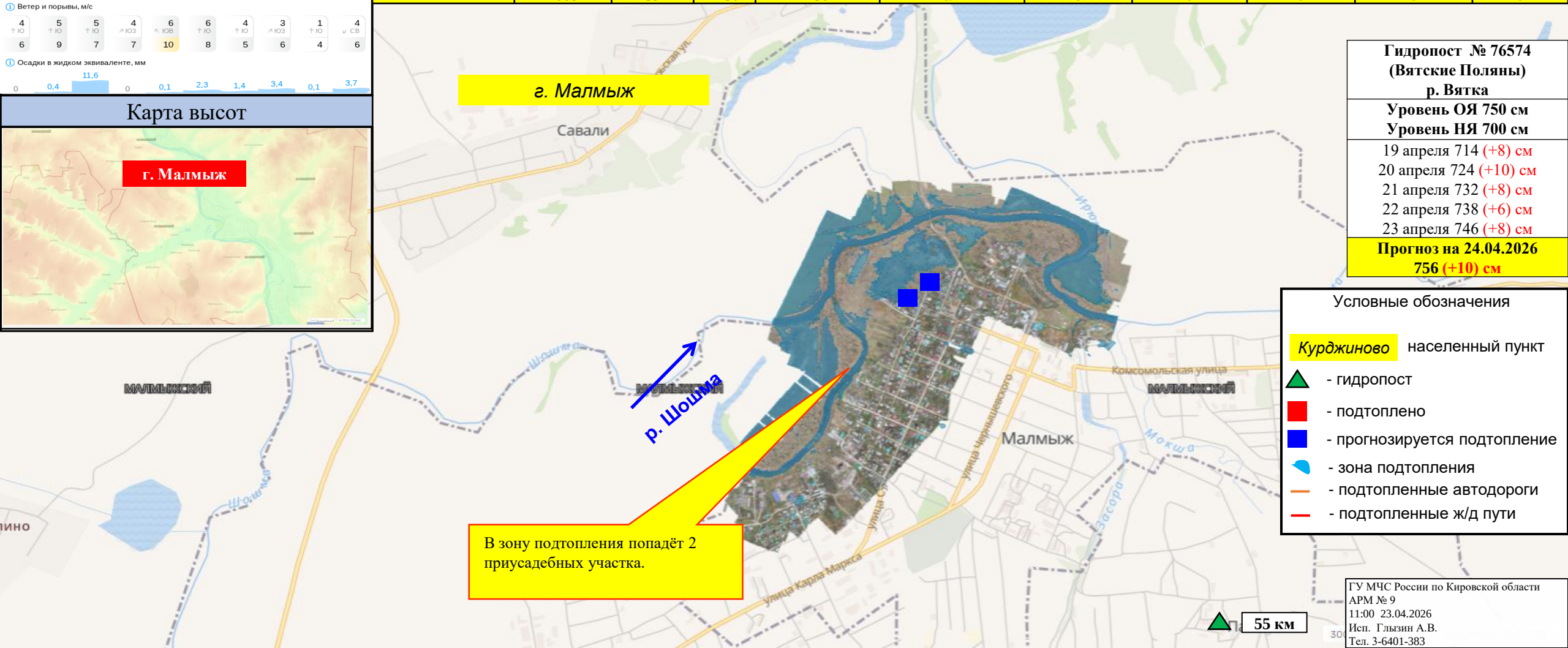

Гидропост № 76574 (Вятские Поляны) р. Вятка

Уровень ОЯ 750 см
Уровень НЯ 700 см

19 апреля 714 (+8) см
20 апреля 724 (+10) см
21 апреля 732 (+8) см
22 апреля 738 (+6) см
23 апреля 746 (+8) см

Прогноз на 24.04.2026
756 (+10) см

В зону подтопления попадёт 2 приусадебных участка.

Условные обозначения

Курджиново населенный пункт
- гидропост
- подтоплено
- прогнозируется подтопление
- зона подтопления
- подтопленные автодороги
- подтопленные ж/д пути

ГУ МЧС России по Кировской области
АРМ № 9
11:00 23.04.2026
Исп. Глызин А.В.
Тел. 3-6401-383

РАСЧЁТ ПОСЛЕДСТВИЙ (МОДЕЛЬ) ВОЗМОЖНОГО ПОДТОПЛЕНИЯ ПРИУСАДЕБНЫХ УЧАСТКОВ В Н.П.АРПОРЕК МАЛМЫЖСКОГО МР КИРОВСКОЙ ОБЛАСТИ (НА 24.04.2026)

Прогноз метеопараметров

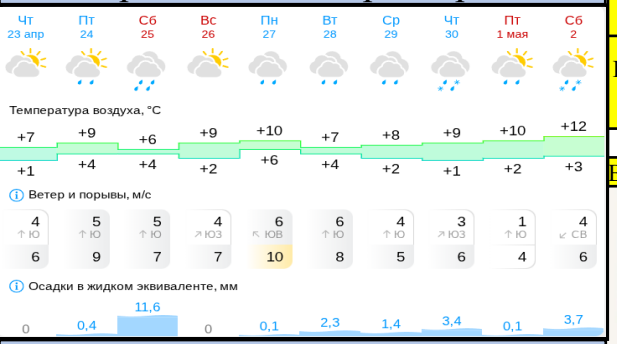

Карта высот

Характеристика населенных пунктов в зоне возможного подтопления				Уровень подтопления, см.	Домов/приусадебных участков в зоне подтопления, шт.	Население в зоне ЧС, чел.	Протяжённость затопленных дорог, м	Количество мостов в зоне затопления, шт.	Количество ПОО в зоне подтопления, шт.	Количество СЗО в зоне подтопления, шт.
Название населенных пунктов	Количество домов	Население, чел.	Детей, чел.							
п. Арпорек	95	156	10	756	0/10	0	0	0	0	0
Всего	95	156	10	756	0/10	0	0	0	0	0

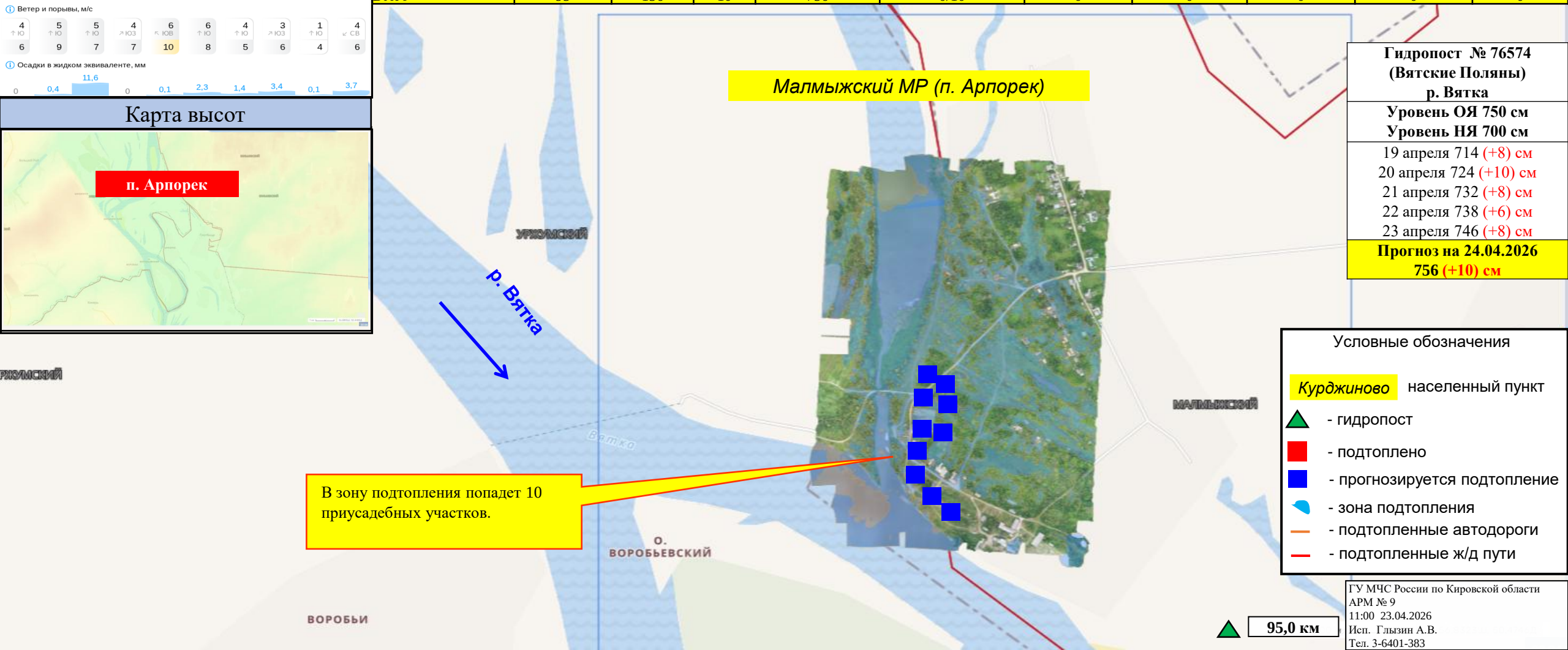

Гидропост № 76574 (Вятские Поляны) р. Вятка

Уровень ОЯ 750 см
Уровень НЯ 700 см

19 апреля 714 (+8) см
20 апреля 724 (+10) см
21 апреля 732 (+8) см
22 апреля 738 (+6) см
23 апреля 746 (+8) см

Прогноз на 24.04.2026
756 (+10) см

В зону подтопления попадет 10 приусадебных участков.

Условные обозначения

Курджиново населенный пункт
- гидропост
- подтоплено
- прогнозируется подтопление
- зона подтопления
- подтопленные автодороги
- подтопленные ж/д пути

ГУ МЧС России по Кировской области
АРМ № 9
11:00 23.04.2026
Исп. Глызин А.В.
Тел. 3-6401-383

РАСЧЁТ ПОСЛЕДСТВИЙ (МОДЕЛЬ) ВОЗМОЖНОГО ПОДТОПЛЕНИЯ ПРИУСАДЕБНЫХ УЧАСТКОВ В Н.П.ПЛОТБИЩЕ МАЛМЫЖСКОГО МР КИРОВСКОЙ ОБЛАСТИ (НА 24.04.2026)

Прогноз метеопараметров

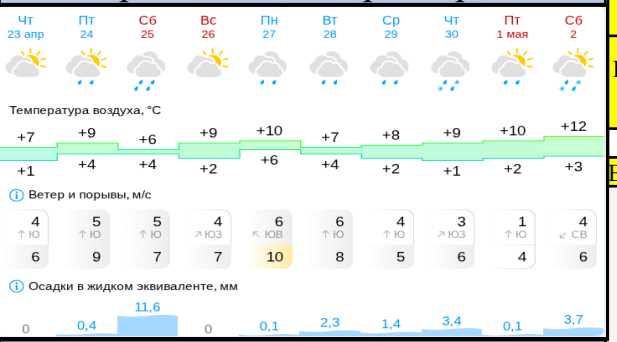

Карта высот

Характеристика населенных пунктов в зоне возможного подтопления				Уровень подтопления, см.	Домов/приусадебных участков в зоне подтопления, шт.	Население в зоне ЧС, чел.	Протяжённость затопленных дорог, м	Количество мостов в зоне затопления, шт.	Количество ПОО в зоне подтопления, шт.	Количество СЗО в зоне подтопления, шт.
Название населенных пунктов	Количество домов	Население, чел.	Детей, чел.							
п. Плотбище	218	484	32	756	0/5	0	0	0	0	0
Всего	218	484	32	756	0/5	0	0	0	0	0

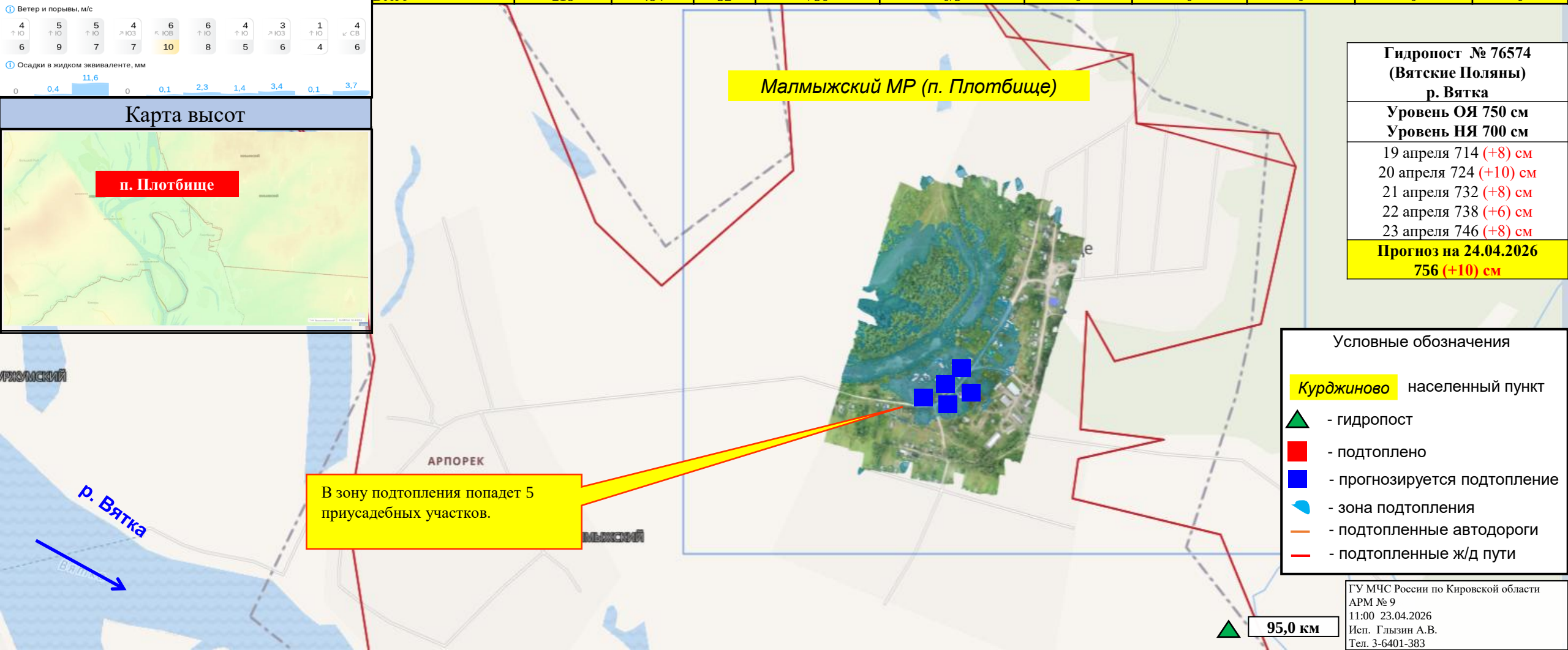

В зону подтопления попадет 5 приусадебных участков.

Гидропост № 76574 (Вятские Поляны) р. Вятка
Уровень ОЯ 750 см
Уровень НЯ 700 см
19 апреля 714 (+8) см
20 апреля 724 (+10) см
21 апреля 732 (+8) см
22 апреля 738 (+6) см
23 апреля 746 (+8) см
Прогноз на 24.04.2026
756 (+10) см

Условные обозначения

- *Курджиново* — населенный пункт
- гидропост
- подтоплено
- прогнозируется подтопление
- зона подтопления
- подтопленные автодороги
- подтопленные ж/д пути

ГУ МЧС России по Кировской области
АРМ № 9
11:00 23.04.2026
Исп. Глызин А.В.
Тел. 3-6401-383

РАСЧЁТ ПОСЛЕДСТВИЙ (МОДЕЛЬ) ВОЗМОЖНОГО ПОДТОПЛЕНИЯ ПРИУСАДЕБНЫХ УЧАСТКОВ В Г. ВЯТСКИЕ ПОЛЯНЫ ВЯТСКОПОЛЯНСКОГО МР КИРОВСКОЙ ОБЛАСТИ (НА 24.04.2026)

Прогноз метеопараметров

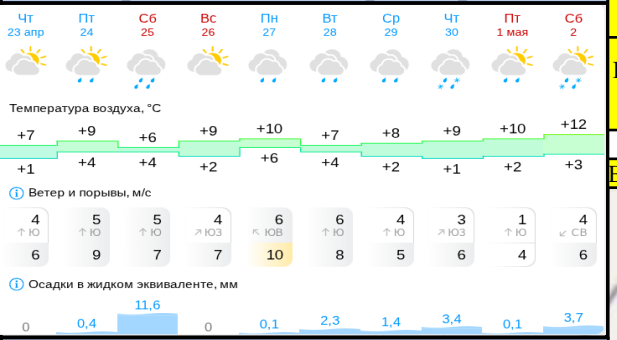

Карта высот

Характеристика населенных пунктов в зоне возможного подтопления				Уровень подтопления, см.	Домов/приусадебных участков в зоне подтопления, шт.	Население в зоне ЧС, чел.	Протяжённость затопленных дорог, м	Количество мостов в зоне затопления, шт.	Количество ПОО в зоне подтопления, шт.	Количество СЗО в зоне подтопления, шт.
Название населенных пунктов	Количество домов	Население, чел.	Детей, чел.							
Вятские Поляны		31500	6478	756	0/1	0	0	0	0	0
Всего		31500	6478	756	0/1	0	0	0	0	0

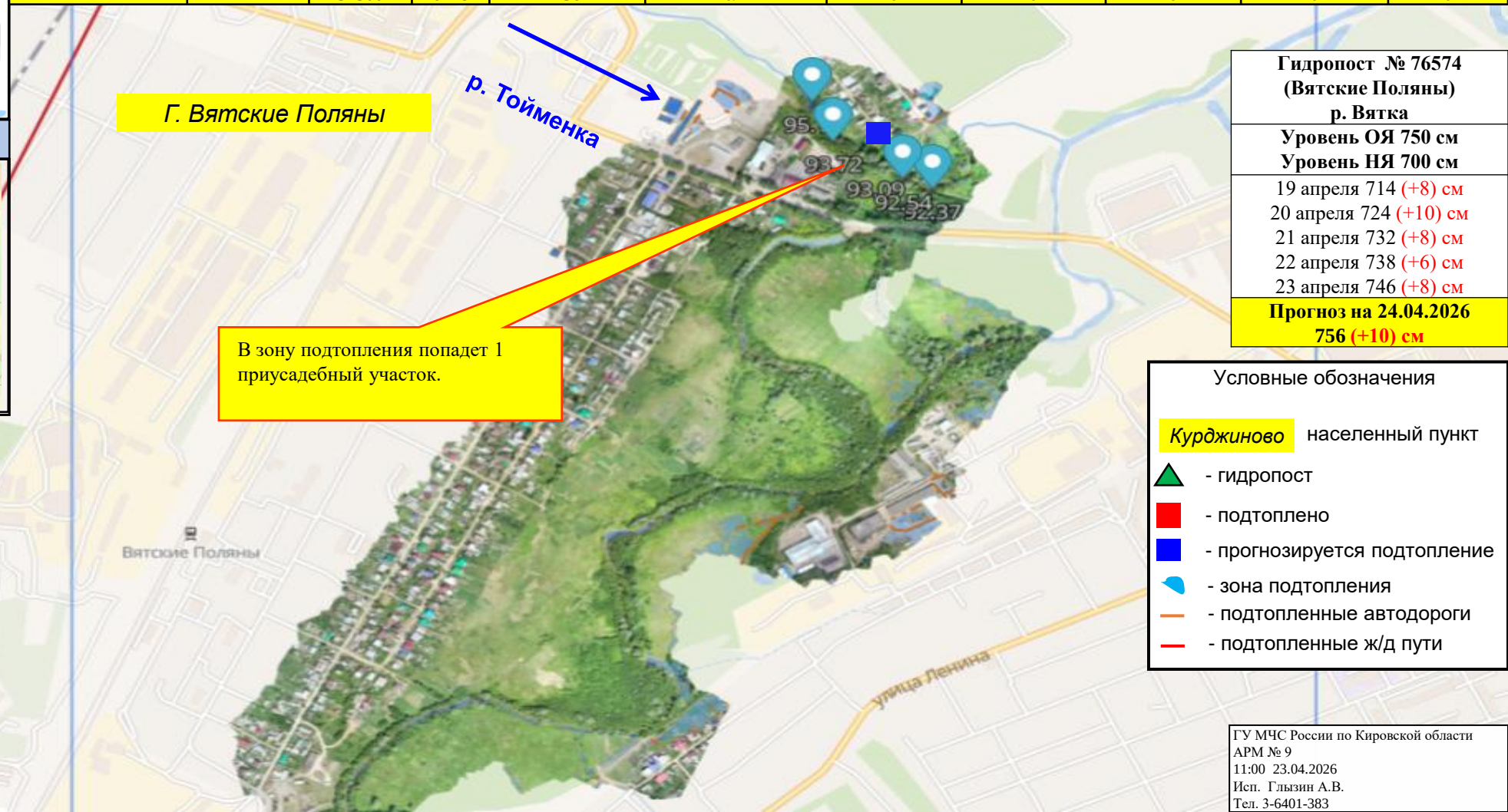

Гидропост № 76574 (Вятские Поляны) р. Вятка

Уровень ОЯ 750 см
Уровень НЯ 700 см

19 апреля 714 (+8) см
20 апреля 724 (+10) см
21 апреля 732 (+8) см
22 апреля 738 (+6) см
23 апреля 746 (+8) см

Прогноз на 24.04.2026
756 (+10) см

Условные обозначения

Курджиново населенный пункт
- гидропост
- подтоплено
- прогнозируется подтопление
- зона подтопления
- подтопленные автодороги
- подтопленные ж/д пути

0,5 км

ГУ МЧС России по Кировской области
АРМ № 9
11:00 23.04.2026
Исп. Глызин А.В.
Тел. 3-6401-383

РАСЧЁТ ПОСЛЕДСТВИЙ (МОДЕЛЬ) ВОЗМОЖНОГО ПОДТОПЛЕНИЯ УЧАСТКА АВТОДОРОГИ ВЯТСКИЕ ПОЛЯНЫ – КИЗНЕР ВЯТСКОПОЛЯНСКОГО МР КИРОВСКОЙ ОБЛАСТИ (НА 24.04.2026)

Прогноз метеопараметров

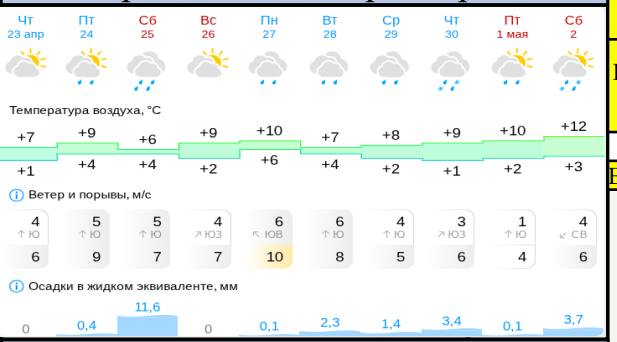

Карта высот

Характеристика населенных пунктов в зоне возможного подтопления				Уровень подтопления, см.	Домов/приусадебных участков в зоне подтопления, шт.	Население в зоне ЧС, чел.	Протяжённость затопленных дорог, м	Количество мостов в зоне затопления, шт.	Количество ПОО в зоне подтопления, шт.	Количество СЗО в зоне подтопления, шт.
Название населенных пунктов	Количество домов	Население, чел.	Детей, чел.							
				756	0/0	0	0	0	0	0
Всего				756	0/0	0	0	0	0	0

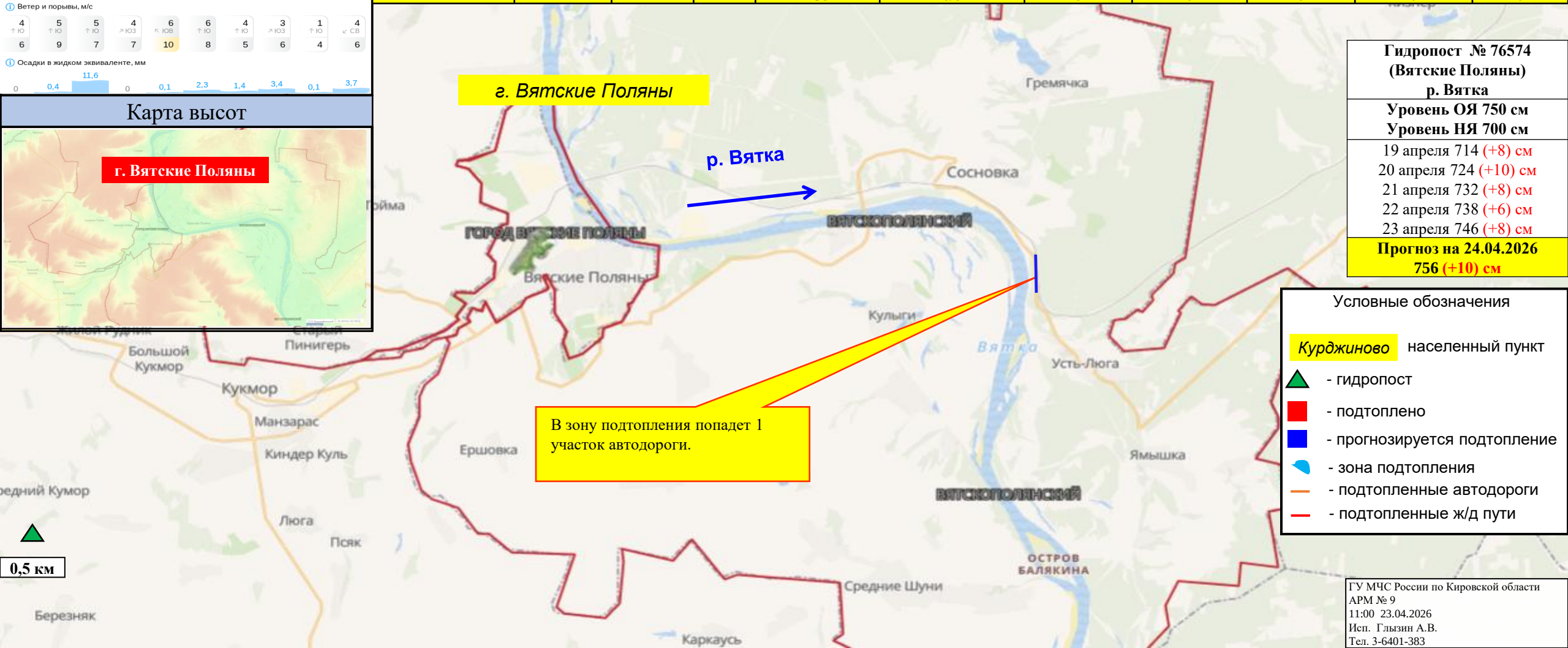

Гидропост № 76574 (Вятские Поляны) р. Вятка

Уровень ОЯ 750 см
Уровень НЯ 700 см

19 апреля 714 (+8) см
20 апреля 724 (+10) см
21 апреля 732 (+8) см
22 апреля 738 (+6) см
23 апреля 746 (+8) см

Прогноз на 24.04.2026
756 (+10) см

Условные обозначения

Курджиново населенный пункт
- гидропост
- подтоплено
- прогнозируется подтопление
- зона подтопления
- подтопленные автодороги
- подтопленные ж/д пути

ГУ МЧС России по Кировской области
АРМ № 9
11:00 23.04.2026
Исп. Глызин А.В.
Тел. 3-6401-383

РАСЧЁТ ПОСЛЕДСТВИЙ (МОДЕЛЬ) ВОЗМОЖНОГО ПОДТОПЛЕНИЯ ПРИУСАДЕБНЫХ УЧАСТКОВ В Г.СОСНОВКА ВЯТСКОПОЛЯНСКОГО МР КИРОВСКОЙ ОБЛАСТИ (НА 24.04.2026)

Прогноз метеопараметров

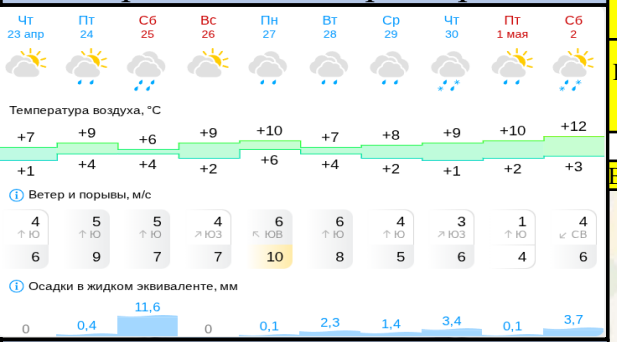

Карта высот

Характеристика населенных пунктов в зоне возможного подтопления				Уровень подтопления, см.	Домов/приусадебных участков в зоне подтопления, шт.	Население в зоне ЧС, чел.	Протяжённость затопленных дорог, м	Количество мостов в зоне затопления, шт.	Количество ПОО в зоне подтопления, шт.	Количество СЗО в зоне подтопления, шт.
Название населенных пунктов	Количество домов	Население, чел.	Детей, чел.							
Сосновка	2467	11821	2515	756	0/6	0	0	0	0	0
Всего	2467	11821	2515	756	0/6	0	0	0	0	0

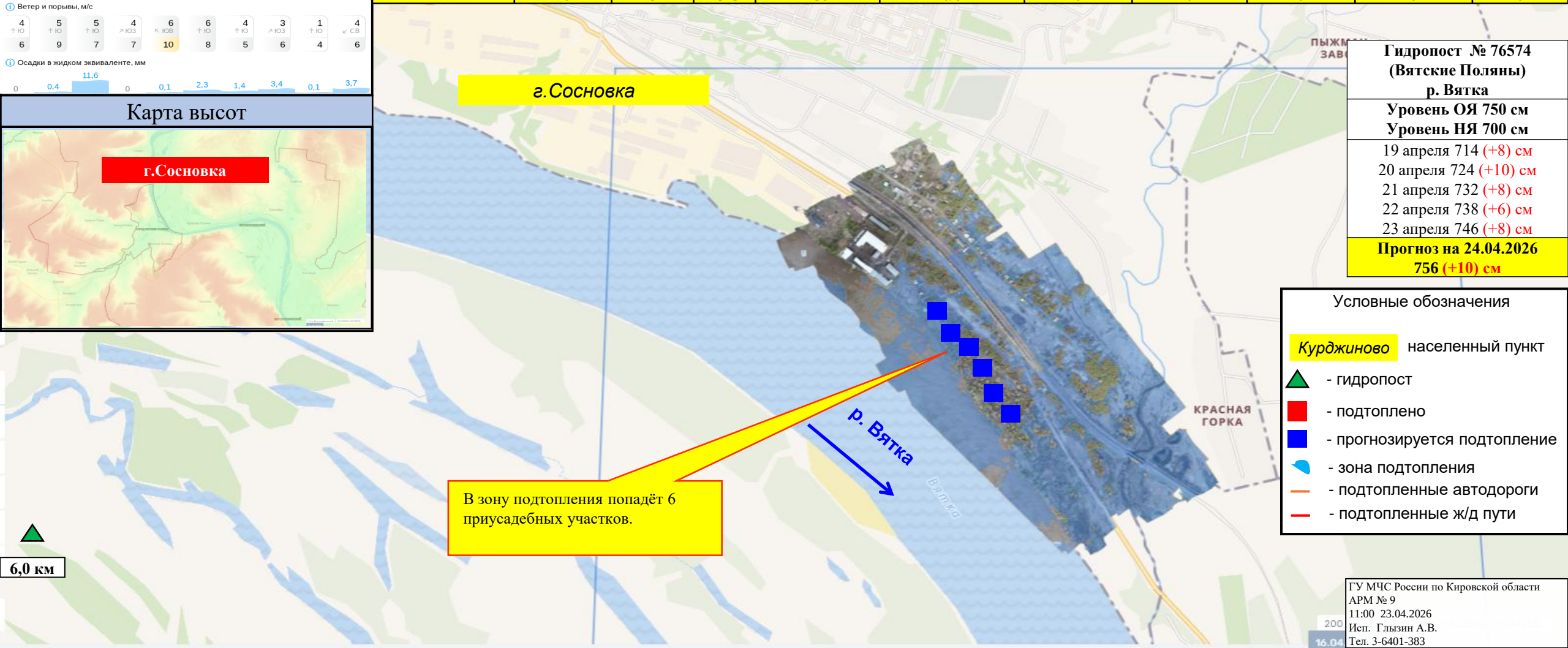

В зону подтопления попадёт 6 приусадебных участков.

Гидропост № 76574 (Вятские Поляны) р. Вятка

Уровень ОЯ 750 см
Уровень НЯ 700 см

19 апреля 714 (+8) см
20 апреля 724 (+10) см
21 апреля 732 (+8) см
22 апреля 738 (+6) см
23 апреля 746 (+8) см

Прогноз на 24.04.2026
756 (+10) см

Условные обозначения

Курджиново населенный пункт
- гидропост
- подтоплено
- прогнозируется подтопление
- зона подтопления
- подтопленные автодороги
- подтопленные ж/д пути

ГУ МЧС России по Кировской области
АРМ № 9
11:00 23.04.2026
Исп. Глызин А.В.
Тел. 3-6401-383

РАСЧЁТ ПОСЛЕДСТВИЙ (МОДЕЛЬ) ВОЗМОЖНОГО ПОДТОПЛЕНИЯ УЧАСТКА АВТОДОРОГИ ПЕНЬКИ – БЕЛОГУЗКА ВЯТСКОПОЛЯНСКОГО МР КИРОВСКОЙ ОБЛАСТИ (НА 24.04.2026)

Прогноз метеопараметров

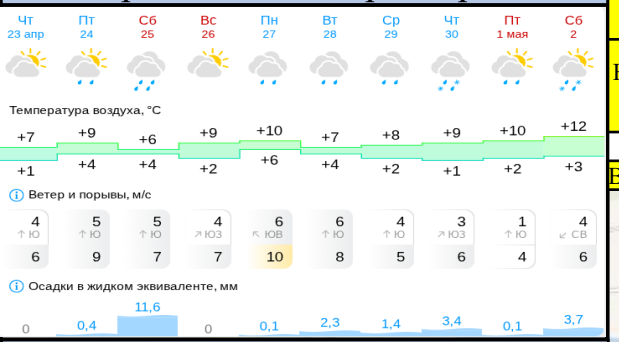

Карта высот

Характеристика населенных пунктов в зоне возможного подтопления				Уровень подтопления, см.	Домов/приусадебных участков в зоне подтопления, шт.	Население в зоне ЧС, чел.	Протяжённость затопленных дорог, м	Количество мостов в зоне затопления, шт.	Количество ПОО в зоне подтопления, шт.	Количество СЗО в зоне подтопления, шт.
Название населенных пунктов	Количество домов	Население, чел.	Детей, чел.							
Пеньки	84	32	1	756	0/0	0	0	0	0	0
Всего	84	32	1	756	0/0	0	0	0	0	0

В зону подтопления попадёт 1 участок автодороги.

Гидропост № 76574 (Вятские Поляны) р. Вятка
Уровень ОЯ 750 см
Уровень НЯ 700 см
19 апреля 714 (+8) см
20 апреля 724 (+10) см
21 апреля 732 (+8) см
22 апреля 738 (+6) см
23 апреля 746 (+8) см
Прогноз на 24.04.2026
756 (+10) см

Условные обозначения

- *Курджиново* населенный пункт
- гидропост
- подтоплено
- прогнозируется подтопление
- зона подтопления
- подтопленные автодороги
- подтопленные ж/д пути

ГУ МЧС России по Кировской области
АРМ № 9
11:00 23.04.2026
Исп. Глызин А.В.
Тел. 3-6401-383

РАСЧЁТ ПОСЛЕДСТВИЙ (МОДЕЛЬ) ВОЗМОЖНОГО ПОДТОПЛЕНИЯ ПРИУСАДЕБНЫХ УЧАСТКОВ И УЧАСТКА АВТОДОРОГИ В ГО КОТЕЛЬНИЧ КИРОВСКОЙ ОБЛАСТИ (НА 24.04.2026)

Прогноз метеопараметров

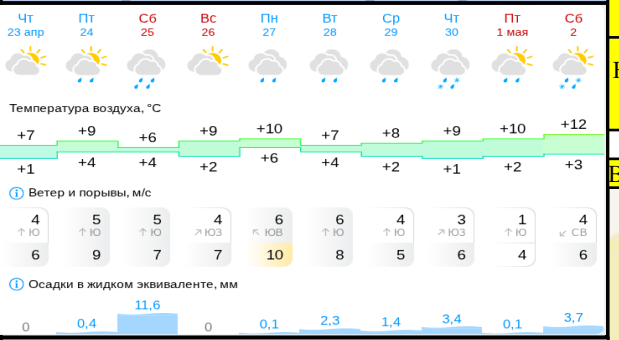

Карта высот

Характеристика населенных пунктов в зоне возможного подтопления				Уровень подтопления, см.	Домов/приусадебных участков в зоне подтопления, шт.	Население в зоне ЧС, чел.	Протяжённость затопленных дорог, м	Количество мостов в зоне затопления, шт.	Количество ПОО в зоне подтопления, шт.	Количество СЗО в зоне подтопления, шт.
Название населенных пунктов	Количество домов	Население, чел.	Детей, чел.							
Котельнич	3360	19365	3873	581	0/3	0	0	0	0	0
Всего	3360	19365	3873	581	0/3	0	0	0	0	0

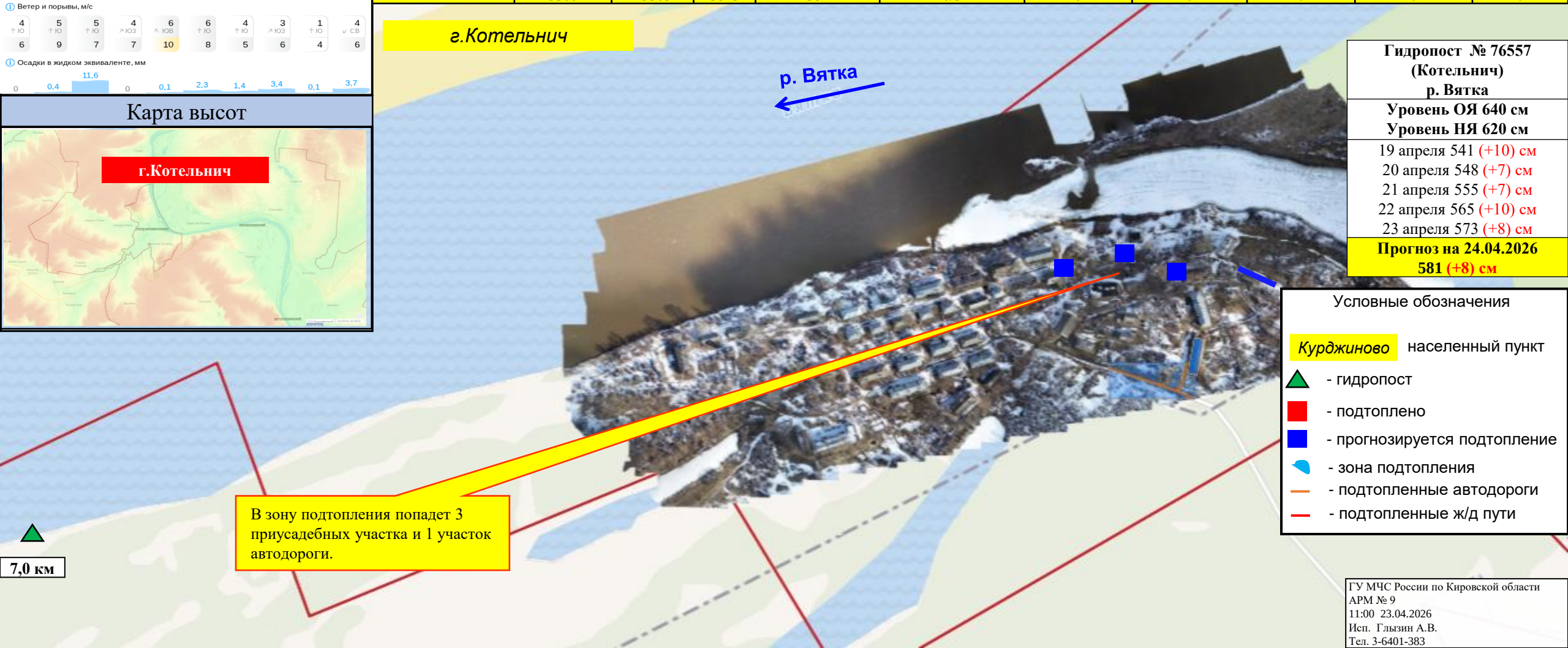

Гидропост № 76557 (Котельнич) р. Вятка

Уровень ОЯ 640 см
Уровень НЯ 620 см

19 апреля 541 (+10) см
20 апреля 548 (+7) см
21 апреля 555 (+7) см
22 апреля 565 (+10) см
23 апреля 573 (+8) см

Прогноз на 24.04.2026
581 (+8) см

В зону подтопления попадет 3 приусадебных участка и 1 участок автодороги.

Условные обозначения

Курджиново населенный пункт
- гидропост
- подтоплено
- прогнозируется подтопление
- зона подтопления
- подтопленные автодороги
- подтопленные ж/д пути

ГУ МЧС России по Кировской области
АРМ № 9
11:00 23.04.2026
Исп. Глызин А.В.
Тел. 3-6401-383

РАСЧЁТ ПОСЛЕДСТВИЙ (МОДЕЛЬ) ВОЗМОЖНОГО ПОДТОПЛЕНИЯ ПРИУСАДЕБНЫХ УЧАСТКОВ В П. КОСИНО ЗУЕВСКОГО МР КИРОВСКОЙ ОБЛАСТИ (НА 24.04.2026)

Прогноз метеопараметров

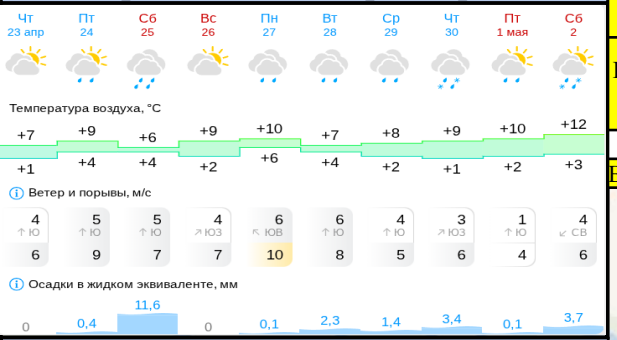

Карта высот

Характеристика населенных пунктов в зоне возможного подтопления				Уровень подтопления, см.	Домов/приусадебных участков в зоне подтопления, шт.	Население в зоне ЧС, чел.	Протяжённость затопленных дорог, м	Количество мостов в зоне затопления, шт.	Количество ПОО в зоне подтопления, шт.	Количество СЗО в зоне подтопления, шт.
Название населенных пунктов	Количество домов	Население, чел.	Детей, чел.							
Косино	442	1203	175	826	0/2	0	0	0	0	0
Всего	442	1203	175	826	0/2	0	0	0	0	0

В зону подтопления попадет 2 приусадебных участка.

Гидропост № 76676 (Целоусы) р. Чепца

Уровень ОЯ 894 см
Уровень НЯ 760 см

19 апреля 755 (+15) см
20 апреля 765 (+10) см
21 апреля 785 (+20) см
22 апреля 815 (+30) см
23 апреля 821 (+6) см

Прогноз на 24.04.2026
826 (+5) см

Условные обозначения

Курджиново населенный пункт
- гидропост
- подтоплено
- прогнозируется подтопление
- зона подтопления
- подтопленные автодороги
- подтопленные ж/д пути

ГУ МЧС России по Кировской области
АРМ № 9
11:00 23.04.2026
Исп. Глызин А.В.
Тел. 3-6401-383

РАСЧЁТ ПОСЛЕДСТВИЙ (МОДЕЛЬ) ВОЗМОЖНОГО ПОДТОПЛЕНИЯ ПРИУСАДЕБНОГО УЧАСТКА В П. КОРДЯГА ЗУЕВСКОГО МР КИРОВСКОЙ ОБЛАСТИ (НА 24.04.2026)

Прогноз метеопараметров

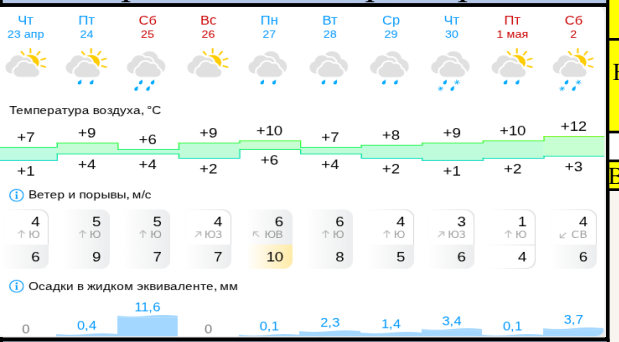

Карта высот

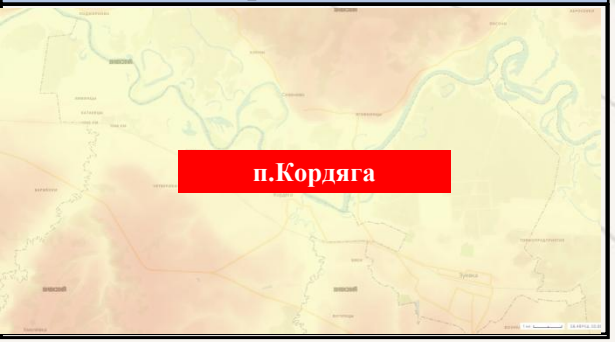

Характеристика населенных пунктов в зоне возможного подтопления				Уровень подтопления, см.	Домов/приусадебных участков в зоне подтопления, шт.	Население в зоне ЧС, чел.	Протяжённость затопленных дорог, м	Количество мостов в зоне затопления, шт.	Количество ПОО в зоне подтопления, шт.	Количество СЗО в зоне подтопления, шт.
Название населенных пунктов	Количество домов	Население, чел.	Детей, чел.							
Кордяга	311	1016	90	826	0/1	0	0	0	0	0
Всего	311	1016	90	826	0/1	0	0	0	0	0

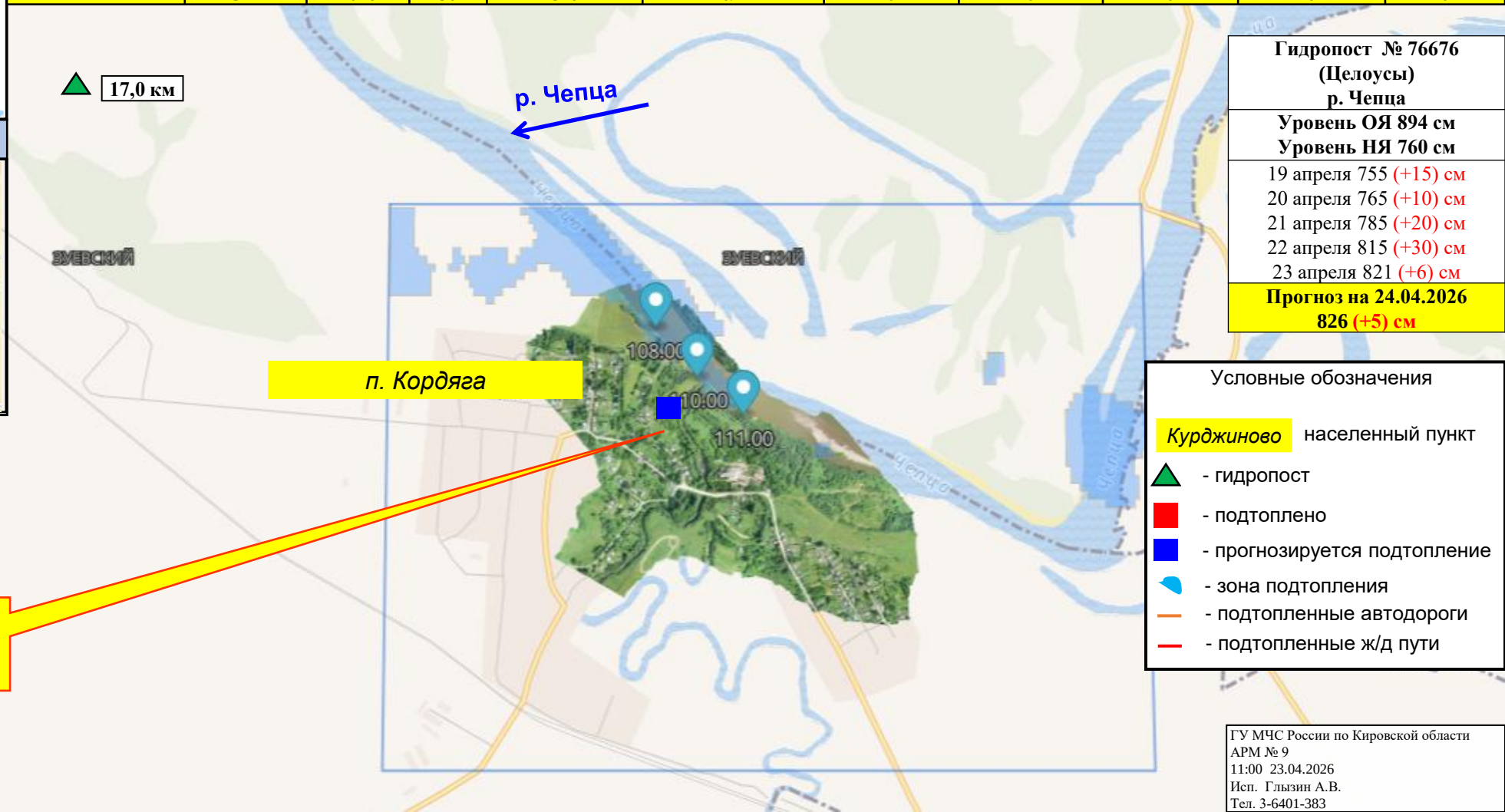

Гидропост № 76676 (Целоусы) р. Чепца

Уровень ОЯ 894 см
Уровень НЯ 760 см

19 апреля 755 (+15) см
20 апреля 765 (+10) см
21 апреля 785 (+20) см
22 апреля 815 (+30) см
23 апреля 821 (+6) см

Прогноз на 24.04.2026
826 (+5) см

В зону подтопления попадет 1 приусадебный участок.

Условные обозначения

Курджиново населенный пункт
- гидропост
- подтоплено
- прогнозируется подтопление
- зона подтопления
- подтопленные автодороги
- подтопленные ж/д пути

ГУ МЧС России по Кировской области
АРМ № 9
11:00 23.04.2026
Исп. Глызин А.В.
Тел. 3-6401-383

РАСЧЁТ ПОСЛЕДСТВИЙ (МОДЕЛЬ) ВОЗМОЖНОГО ПОДТОПЛЕНИЯ ПРИУСАДЕБНЫХ УЧАСТКОВ В П.АРКУЛЬ НОЛИНСКОГО МР КИРОВСКОЙ ОБЛАСТИ (НА 24.04.2026)

Прогноз метеопараметров

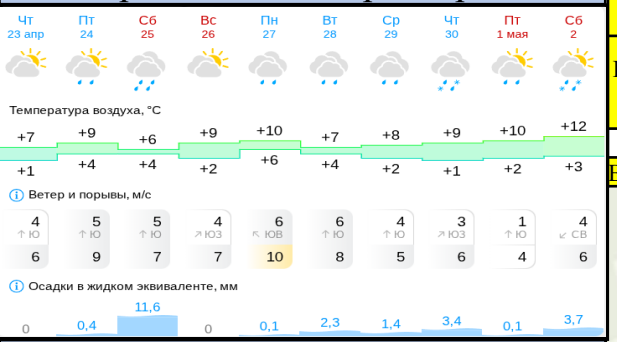

Карта высот

Характеристика населенных пунктов в зоне возможного подтопления				Уровень подтопления, см.	Домов/приусадебных участков в зоне подтопления, шт.	Население в зоне ЧС, чел.	Протяжённость затопленных дорог, м	Количество мостов в зоне затопления, шт.	Количество ПОО в зоне подтопления, шт.	Количество СЗО в зоне подтопления, шт.
Название населенных пунктов	Количество домов	Население, чел.	Детей, чел.							
пгт. Аркуль	253	2415	288	639	0/9	0	0	0	0	0
Всего	253	2415	288	639	0/9	0	0	0	0	0

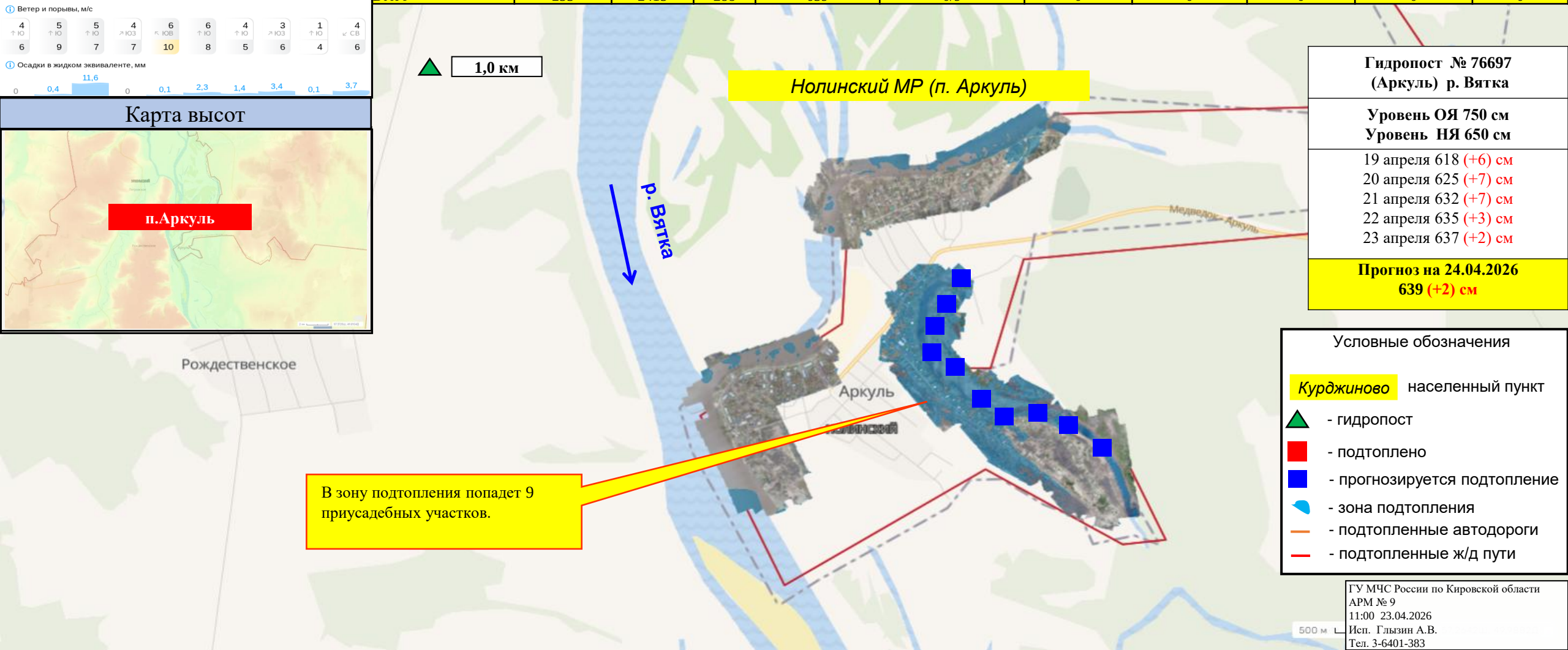

Гидропост № 76697 (Аркуль) р. Вятка

Уровень ОЯ 750 см
Уровень НЯ 650 см

19 апреля 618 (+6) см
20 апреля 625 (+7) см
21 апреля 632 (+7) см
22 апреля 635 (+3) см
23 апреля 637 (+2) см

Прогноз на 24.04.2026
639 (+2) см

В зону подтопления попадет 9 приусадебных участков.

Условные обозначения

Курджиново населенный пункт
- гидропост
- подтоплено
- прогнозируется подтопление
- зона подтопления
- подтопленные автодороги
- подтопленные ж/д пути

ГУ МЧС России по Кировской области
АРМ № 9
11:00 23.04.2026
Исп. Глызин А.В.
Тел. 3-6401-383

РАСЧЁТ ПОСЛЕДСТВИЙ (МОДЕЛЬ) ВОЗМОЖНОГО ПОДТОПЛЕНИЯ В Д. ЛАВРУШАТА АФАНАСЬЕВСКОГО МО КИРОВСКОЙ ОБЛАСТИ (НА 24.04.2026)

Прогноз метеопараметров

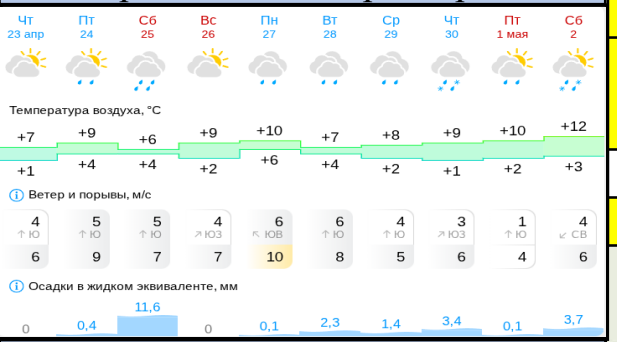

Карта высот

Характеристика населенных пунктов в зоне возможного подтопления				Уровень подтопления, см.	Домов/приусадебных участков в зоне подтопления, шт.	Население в зоне ЧС, чел.	Протяжённость затопленных дорог, м	Количество мостов в зоне затопления, шт.	Количество ПОО в зоне подтопления, шт.	Количество СЗО в зоне подтопления, шт.
Название населенных пунктов	Количество домов	Население, чел.	Детей, чел.							
д. Лаврушата	29	84	18	415	0/7	0	0	0	0	0
Всего :	29	84	18	415	0/7	0	0	0	0	0

В зону подтопления попадут 7 приусадебных участков

В зону подтопления попадёт 1 участок автодороги.

Гидропост № 76697 (Афанасьево) р. Кама

Уровень ОЯ 467 см
Уровень НЯ 420 см

19 апреля 353 (+42) см
20 апреля 397 (+44) см
21 апреля 417 (+10) см
22 апреля 427 (+10) см
23 апреля 420 (-7) см

Прогноз на 24.04.2026
415 (-5) см

Условные обозначения

Курджиново населенный пункт
- гидропост
- подтоплено
- прогнозируется подтопление
- зона подтопления
- подтопленные автодороги
- подтопленные ж/д пути

ГУ МЧС России по Кировской области
АРМ № 9
11:00 23.04.2026
Исп. Глызин А.В.
Тел. 3-6401-383

РАСЧЁТ ПОСЛЕДСТВИЙ (МОДЕЛЬ) ВОЗМОЖНОГО ПОДТОПЛЕНИЯ В Д. ПОЛУНЯТА АФАНАСЬЕВСКОГО МО КИРОВСКОЙ ОБЛАСТИ (НА 24.04.2026)

Прогноз метеопараметров

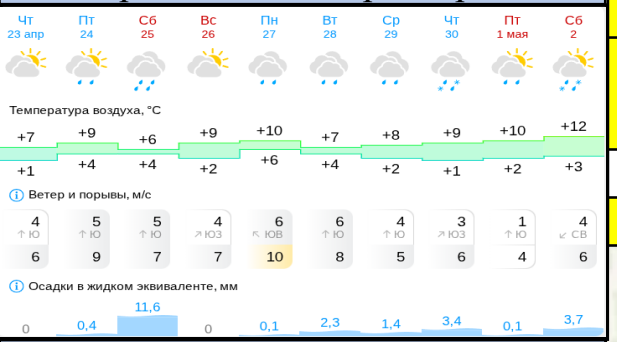

Карта высот

Характеристика населенных пунктов в зоне возможного подтопления				Уровень подтопления, см.	Домов/приусадебных участков в зоне подтопления, шт.	Население в зоне ЧС, чел.	Протяжённость затопленных дорог, м	Количество мостов в зоне затопления, шт.	Количество ПОО в зоне подтопления, шт.	Количество СЗО в зоне подтопления, шт.
Название населенных пунктов	Количество домов	Население, чел.	Детей, чел.							
д. Полунята	15	51	19	415	0/1	0	0	0	0	0
Всего :	15	51	19	415	0/1	0	0	0	0	0

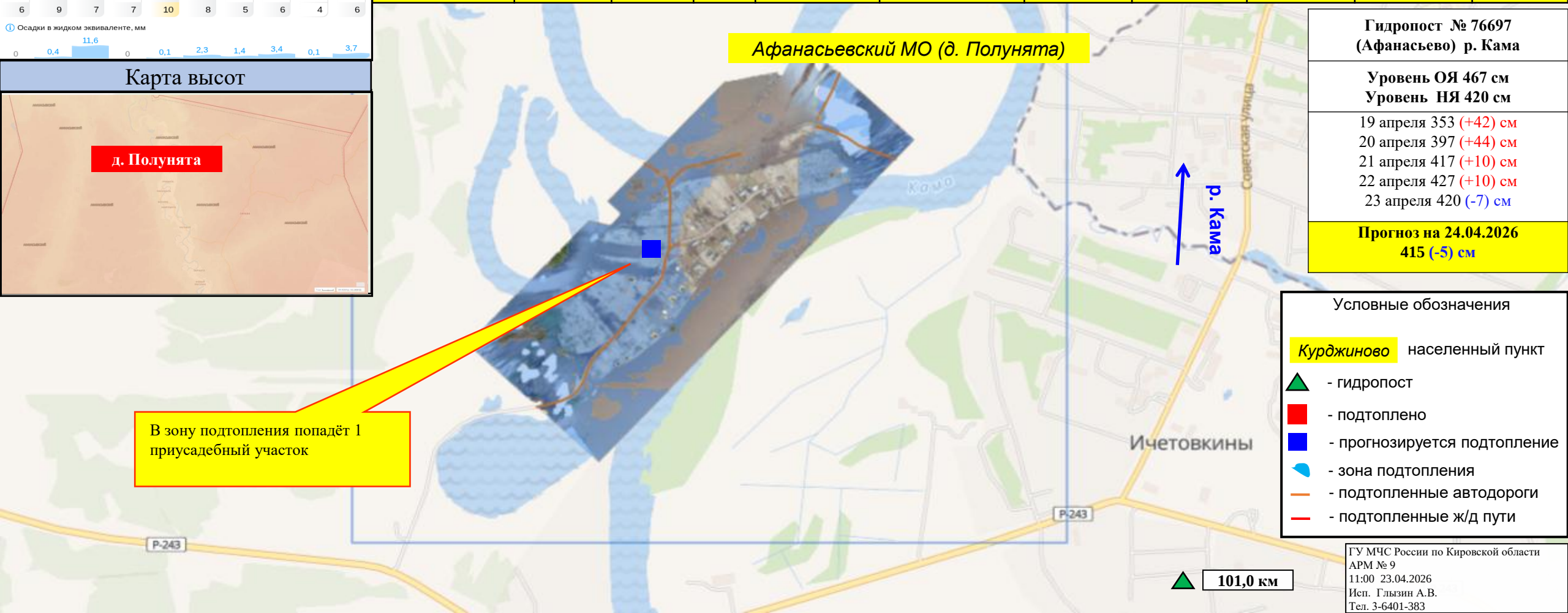

В зону подтопления попадёт 1 приусадебный участок

Гидропост № 76697 (Афанасьево) р. Кама

Уровень ОЯ 467 см
Уровень НЯ 420 см

19 апреля 353 (+42) см
20 апреля 397 (+44) см
21 апреля 417 (+10) см
22 апреля 427 (+10) см
23 апреля 420 (-7) см

Прогноз на 24.04.2026
415 (-5) см

Условные обозначения

Курджиново населенный пункт
- гидропост
- подтоплено
- прогнозируется подтопление
- зона подтопления
- подтопленные автодороги
- подтопленные ж/д пути

ГУ МЧС России по Кировской области
АРМ № 9
11:00 23.04.2026
Исп. Глызин А.В.
Тел. 3-6401-383

РАСЧЁТ ПОСЛЕДСТВИЙ (МОДЕЛЬ) ВОЗМОЖНОГО ПОДТОПЛЕНИЯ В Д. ВАНИНО АФАНАСЬЕВСКОГО МО КИРОВСКОЙ ОБЛАСТИ (НА 24.04.2026)

Прогноз метеопараметров

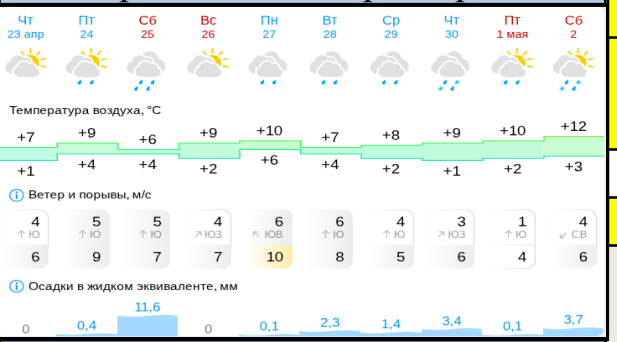

Карта высот

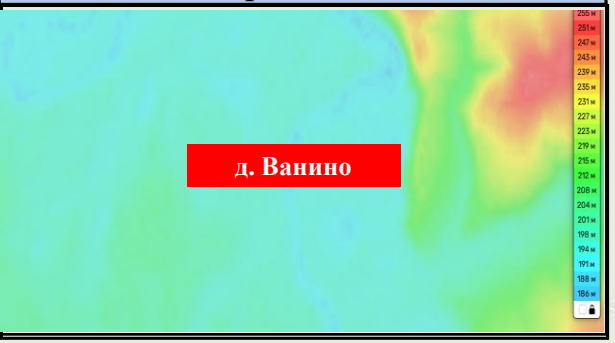

Характеристика населенных пунктов в зоне возможного подтопления				Уровень подтопления, см.	Домов/приусадебных участков в зоне подтопления, шт.	Население в зоне ЧС, чел.	Протяжённость затопленных дорог, м	Количество мостов в зоне затопления, шт.	Количество ПОО в зоне подтопления, шт.	Количество СЗО в зоне подтопления, шт.
Название населенных пунктов	Количество домов	Население, чел.	Детей, чел.							
д. Ванино	10	50	22	415	0/5	0	0	0	0	0
Всего :	10	50	22	415	0/5	0	0	0	0	0

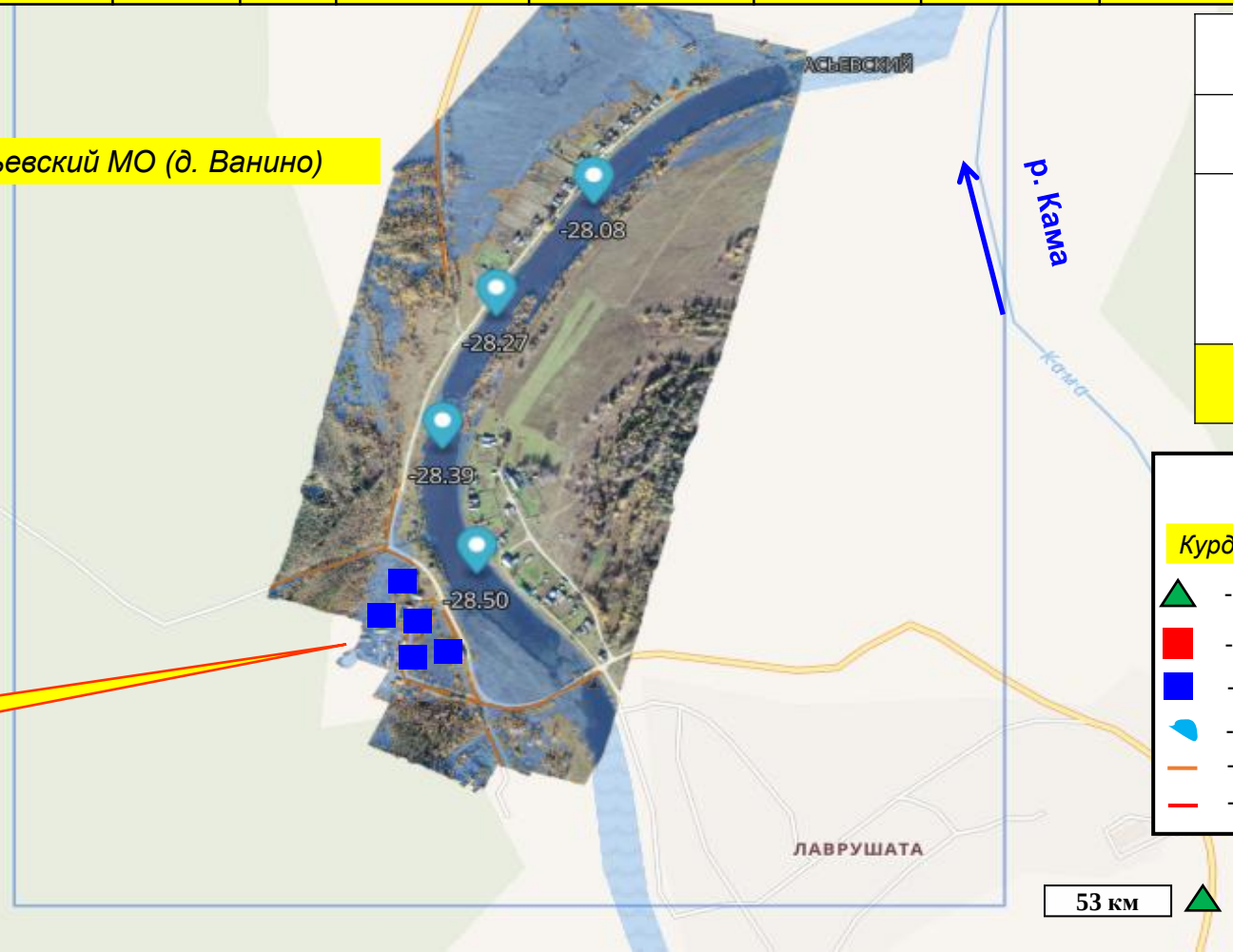

В зону подтопления попадет 5 приусадебных участков.

Гидропост № 76697 (Афанасьево) р. Кама

Уровень ОЯ 467 см
Уровень НЯ 420 см

19 апреля 353 (+42) см
20 апреля 397 (+44) см
21 апреля 417 (+10) см
22 апреля 427 (+10) см
23 апреля 420 (-7) см

Прогноз на 24.04.2026
415 (-5) см

Условные обозначения

Курджиново населенный пункт
- гидропост
- подтоплено
- прогнозируется подтопление
- зона подтопления
- подтопленные автодороги
- подтопленные ж/д пути

ГУ МЧС России по Кировской области
АРМ № 9
11:00 23.04.2026
Исп. Глызин А.В.
Тел. 3-6401-383

Прогноз развития ЧС (происшествия) по наихудшему сценарию и превентивные мероприятия

Прогноз развития ЧС (происшествия) по наихудшему сценарию

При сохранении сложившихся погодных условий возможен дальнейшие подъем уровня воды и подтопление приречных территорий и населенного пункта.

Возможно увеличение количества подтопленных жилых домов, подмыв фундамента и обрушение ветхого жилья. Возможна гибель сельскохозяйственных животных (на частных подворьях). Возможно увеличение пострадавших из числа жителей, которые могут отказаться от эвакуации.

Вследствие подъёма грунтовых вод качество питьевой воды в населенном пункте может быть снижено и возможны вспышки инфекционных заболеваний.

Всем жителям в подтопляемой зоне предложено эвакуироваться в пункт временного размещения.

В зоне ЧС организовано дежурство ПСФ на плавсредствах для вывоза населения к местам посадки на автотранспорт, перевозящий до границ зон подтопления.

Организован подвоз питьевой бутилированной воды и подвоз питьевой воды автоцистерной населению в зону подтопления.

Ухудшение обстановки возможно при резком изменении погодных условий (выпадении осадков) в период до и во время прохождения пика половодья на реке. Возможно сохранение обстановки на более длительный срок.

Выпадение большого количества осадков и/или резкое повышение температуры может привести к увеличению затопленной территории.

Как следствие, увеличение количества отключаемых улиц от электроснабжения, что в свою очередь приведёт к отключению электронасосов питающих водопроводную сеть из артезианской скважины.

Потребуется дополнительное привлечение транспортных средств для организации эвакуации пострадавшего населения (не более 6-7 ед. техники).

В связи с высоким уровнем влажности в домах возможно замыкание электропроводки.

В результате возможного загрязнения источников водоснабжения возможно ухудшение качества питьевой воды.

Превентивные мероприятия:

- организовать первоочередные аварийно-спасательные работы;

- выставить запрещающие знаки проезда, выставить ограждения;

- совместно с руководителями служб РСЧС организовать проведение оценки фронта работ по ликвидации происшествия, определение первоочередности аварийных работ;

- организовать координацию деятельности сил и средств, прибывающих к месту происшествия;

- организовать готовность бригад РЭС в произведение отключения электроснабжения в подтопленных домах;

- организовать противопожарное прикрытие отрезаемых населенных пунктов и их проверку;

- организовать работу лодочной переправы при отрезании населенных пунктов;

- организовать ежесуточные осмотры и постоянное наблюдение ответственными должностными лицами обслуживающих организаций, администраций муниципальных образований за состоянием якорных и других закреплений мостов, направляющих тросов, креплений к тросам, так же предусмотреть взаимодействие с представителями МЧС России (обеспечить установку вешек для мониторинга уровней воды в водоемах);

- провести оповещение населения путём включения громкоговорителей на автомобилях МВД и средства массовой информации;

- постоянно вести мониторинг метеорологической и гидрологической обстановки;

- провести мероприятия по подготовке к эвакуации населения и с/х животных из зоны подтопления;

- провести информирование населения о риске затопления и мест временного размещения населения подвергшегося подтоплению;

- обеспечить оцепление места ЧС.